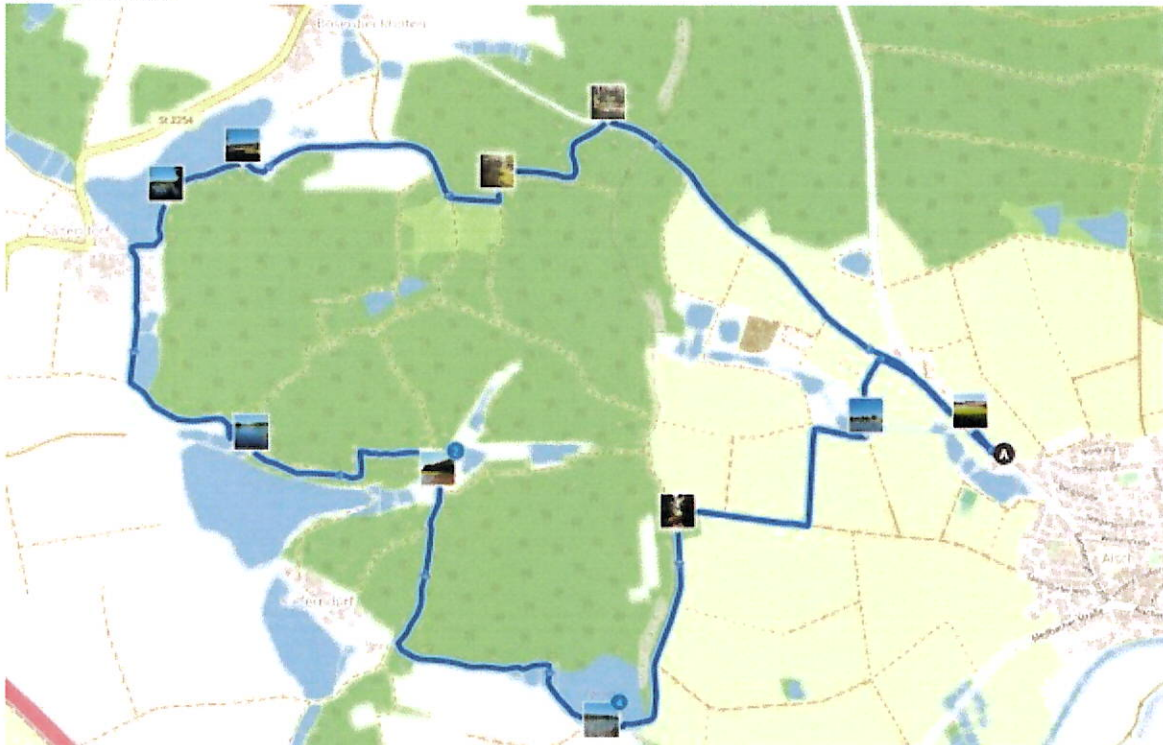


noch einmal durch Wald, Wiesen und Weiherlandschaft



Die Tour startet am Heim des Siedlerbundes und führt auf unbekanntem Wegen nach Bösenbechhofen, Saltendorf und Kieferndorf

Startpunkt: in Aisch in der Bamberger Straße
Länge: 9,5 Km
Höhenmeter: 120 HM
Dauer: 2:30 h
Markierung: ein kurzes Wegstück auf der **1** (grün)
Charakter: Teils befestigte und teils unbefestigte Feld- und Waldwege
Festes Schuhwerk ist zu empfehlen

In Komoot den Button „Freunde finden“ anklicken. Dann „Peterclassen“ eingeben und auf „Folgen“ klicken. Der Name der Tour ist: „**noch einmal durch Wald, Wiesen und Weiherlandschaft**“.
Natürlich finden Sie die Tour auch auf der Homepage der Gemeinde mit einer kleinen Übersichtskarte



Vom kleinen Parkplatz starten wir in nördlicher Richtung. Gleich hinter dem Kellerhäusla verlassen wir die Landstraße und laufen nach links in Richtung Bösenbechhofen. Durch die jetzt wieder gelb blühenden Felder geht es Richtung Wald. Auch im Wald gehen wir auf der linken Seite der Straße ! Bald kreuzen wir den Grenzweg, den ich schon in der vergangenen Woche vorgestellt habe. Den 2ten Weg von hier an gehen wir nach links. Der Stecklaswald wird hier schon mit kleinen Eichen durchsetzt. Nach 300 m biegt der Weg nach rechts ab. Wir wandern an einer eingezäunten Schonung vorbei an deren Ende wir links abbiegen. Vor einem Acker biegen wir rechts ab. Dem Schotterweg, den wir bald erreichen, folgen wir nach rechts den Hügel hinunter. Dort wo der Weg nach rechts abbiegt gehen wir geradeaus weiter in Richtung Weiher. Wir haben hier einen schönen Ausblick auf die Weiher und den Ort Bösenbechhofen. Bald laufen wir auf grasbewachsenen Weg immer am Waldrand entlang bis ca. 20 m vor dem Weiher. Hier beginnt ein Trampelpfad dem wir eine ganze Weile unter Eichenbäumen folgen. Am Ende des Weges stehen wir vor einer Hauseinfahrt in Saltendorf. Nach rechts geht es über die kleine Brücke bis in den Ort. Auf der Straße nach Medbach

am Feuerwehrhaus vorbei verlassen wir den Ort. Gleich hinter dem ersten Weiher geht es wieder links in die Weiherlandschaft. In der Zeit wo die Karpfenteiche abgelassen werden plätschert das Wasser in den kleinen Bächen. Dort wo sich der Weg teilt, gehen wir nach links. Achtung nicht zur roten 680 sondern mehr Richtung Weiher. Der Weg hat tiefe Spurrinnen. Nach einer längeren Strecke macht der Weg einen Linksschwenk um sich nach knapp 100m wieder nach rechts zu wenden. Wir kommen auf eine große Wiesenlandschaft mit einigen Weihern. Eine Bank lädt zu einer kleinen Rast. Geradeaus geht es weiter durch den Wald. Wir stoßen auf die Straße von Medbach nach Kieferndorf gleich beim Ortschild von Kieferndorf. Wir gehen nach links. Dort wo die Straße in einer Rechtskurve den Hügel hinauf führt gehen wir geradeaus auf dem grasbewachsenen Weg am Waldrand entlang. Wir gehen so lange zwischen Wald und Weihern bis es nicht mehr weitergeht. Wir gehen jetzt nach rechts zwischen den Weihern durch und erreichen bald einen geschotterten Weg dem wir nach links folgen. Wir sind jetzt am Egelsee und folgen eine Zeit dem Wanderweg  (grün). Am 3ten Weg der nach rechts führt biegen wir ab. Bald danach am 2ten Weg der links abbiegt gehen wir auf grasbewachsenem Feldweg vorbei an einer Feldscheune und erreichen wieder die . Wir gehen rechts uns bald danach am Wegkreuz nach links. Oben erreichen wir wieder die Straße nach Bösenbechhofen. Von hier sind es nur noch 3 Minuten bis zum Ausgangspunkt.

Vorankündigung:

Zum Ende des Monats Oktober beende ich die Wandervorschläge für dieses Jahr. Zum Abschluss biete ich die Wanderung am Sonntag, den 31.10 um 10:00 Uhr auch als geführte Wanderung an. Die Teilnehmerzahl ist auf 25 Personen unter Beachtung der 3G Regel beschränkt. Bitte melden Sie sich unter wanderwege@adelsdorf.de an.

Ihr Wanderwegebeauftragter Peter Claßen