





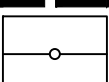
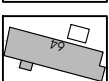

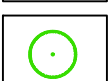





LEGENDE

-  Dörfliche Wohngebiete (§ 5a BauNVO)
-  Straßenverkehrsflächen
-  Private Grünflächen
-  Potenzielle Ausgleichsfläche
-  Baugrenze
-  Grenze des räumlichen Geltungsbereiches
-  bestehende Flurstücksgrenzen
-  bestehende Gebäude mit Hausnummer
-  bestehende Flurnummern
-  vorhandene Bäume (zu erhalten)
-  Straßenrand (nach Vermessung)

FLÄCHENBILANZ

Geltungsbereich	639 m ²
Dörf. Wohngebiet:	513 m ²
Grünfläche:	101 m ²
Zufahrt:	25 m ²
Betroffene Flurstücke (Gemarkung Wiesendorf):	
Fl. Nr. 135:	614 m ² (Eingriff)
	ca. 300 m ² (Ausgleich)
Fl. Nr. 10:	25 m ²

							
BAUHERR: GEMEINDE ADELSDORF RATHAUSPLATZ 1 91325 ADELSDORF	VALENTIN MAIER BAUINGENIEURE AG GROSSE BAUERNGASSE 79, 91315 HÖCHSTADT /A/ TELEFON 09193/50151-0, FAX 09193/50151-50 SANKT JOHANN 10, 91056 ERLANGEN TELEFON 09131/407500, FAX 09131/ 407544						
_____ DATUM	_____ UNTERSCHRIFT						
_____ DATUM	_____ UNTERSCHRIFT						
ERGÄNZUNGSSATZUNG NACH § 34 Abs. 4 Nr. 3 BauGB FLURNUMMER 135 (TF), GEMARKUNG WIESENDORF GELTUNGSBEREICH	<table border="1"> <tr> <td>UNTERLAGE</td> <td>-</td> </tr> <tr> <td>MASSSTAB</td> <td>1:1.000</td> </tr> <tr> <td>PROJEKT-NR.</td> <td>222903</td> </tr> </table>	UNTERLAGE	-	MASSSTAB	1:1.000	PROJEKT-NR.	222903
UNTERLAGE	-						
MASSSTAB	1:1.000						
PROJEKT-NR.	222903						