
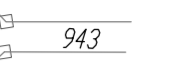



18,50 ha
Stand 23.10.2019

- Legende
-  Abgrenzung Sanierungsgebiet
 -  bestehende Grundstücksgrenzen mit Flurnummer
 -  Bestehende Bebauung

Gemeinde Adelsdorf
Landkreis ERLANGEN-HÖCHSTADT

Abgrenzung Sanierungsgebiet
"Ortskern Adelsdorf"

Stand 23.10.2019
Maßstab 1 : 1000

Arbeitsgemeinschaft STADT & LAND
Matthias Rühl Dipl.-Ing. (TU) Raumplaner/Stadtplaner (SRL)
91413 Neustadt / Aisch, Wilhelmstraße 30
Tel.: 09161/87 45 15, Fax: 09161/87 45 23
matthias.ruehl@t-online.de www.stadtundland.net

DFK Stand: 2018

Der Plan ist nach §2 Abs. 1 Nr. 7 UrhG geschützt