

Teichrohrsänger Tour

Startpunkt: am Laufer Keller

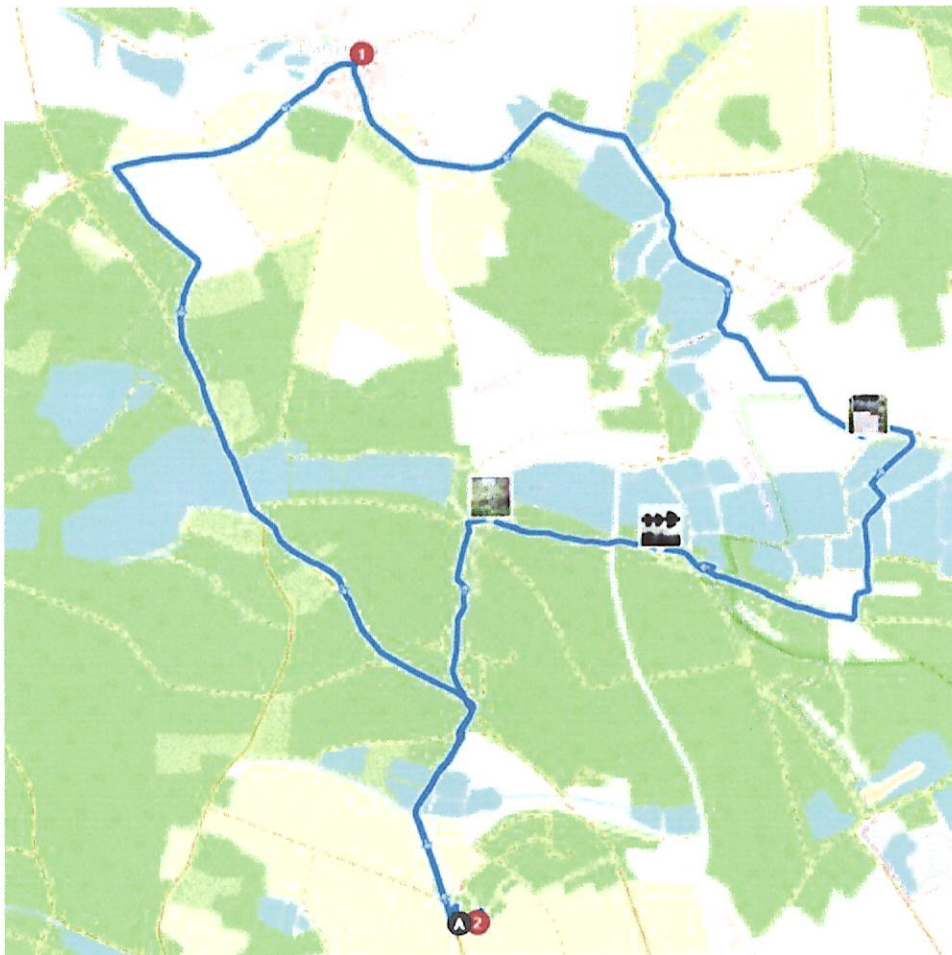
Länge: 9 km




Höhenmeter: 100 m

Dauer: 2:30 h

Charakter: überwiegend Wald – und Wirtschaftswege.

Die heutige Tour führt uns zu unseren nördlichen Nachbarn nach Fö rtschwind.



Vom Laufer Keller starten wir Richtung Norden und folgen bis in den Wald hinein dem Rundweg . Dann geht es leicht aufsteigend auf grasbewachsenem nur wenig genutztem Weg weiter in den Wald. Bald geht es wieder abwärts. Wir treffen auf den Fernwanderweg von Forchheim nach Wiesentheid  (Leider fehlen hier noch ausreichend Markierungen) Wir folgen diesem nach rechts. Es gibt schöne Ausblicke auf die Weiherlandschaft. Die Seerosen darf man einfach nicht verpassen. Wir kommen auch ein kleines Stück des Weges durch das Naturschutzgebiet Haarweiher und Langenbachgrund. Dem Teichrohrsänger kann man hier regelmäßig zuhören. (Die kostenfreie App „BirdNet“ hilft euch hier bei Interesse weiter .) Durch die Weiherlandschaft schlängelt sich der Weg bis wir den Ort Fö rtschwind erreichen. Im Ort gibt es einen schönen Platz zum Rasten. Wer will kann von hier bis Greuth laufen und den dortigen Biergarten besuchen. Wir laufen durch die Felder weiter in Richtung Aisch. Auf den trockenen sandigen Böden können wir hier schöne leuchtend gelbe Kissen des Mauerpfeffers finden. Später biegen wir links ab und laufen auf einem schattigen Weg bis zum Hofsee. Von hier können wir auf dem Rundweg  zurück zum Laufer Keller laufen. Ein kühles Getränk oder sogar eine Kellerplatte kann man jetzt genießen.